

COMUNE DI S. GIORGIO DI PIANO
(Città metropolitana di Bologna)

PIANO URBANISTICO ATTUATIVO
relativo al primo POC "Sub Ambito 4.1"

N° PROT. U.T.:

Proprietà:

GIABER S.r.l.
Via Nazionale, 134
40051 Malalbergo fraz. Altedo (Bo)
cod. fisc. e P.I. 02641631201

Progettazione Generale e Coordinamento:

ARCH. VITTORIO BONVICINI
Via San Mamolo, 155 - 40136 Bologna
studiovittorio.bonvicini@gmail.com

Progettazione reti tecnologiche:

ING. CARLO BAIETTI
Via Mercadante, 4 - 40141 Bologna
c.baietti@prismaing.it

Revisione:

Note PUA:

Data :

Ottobre 2018

Oggetto:

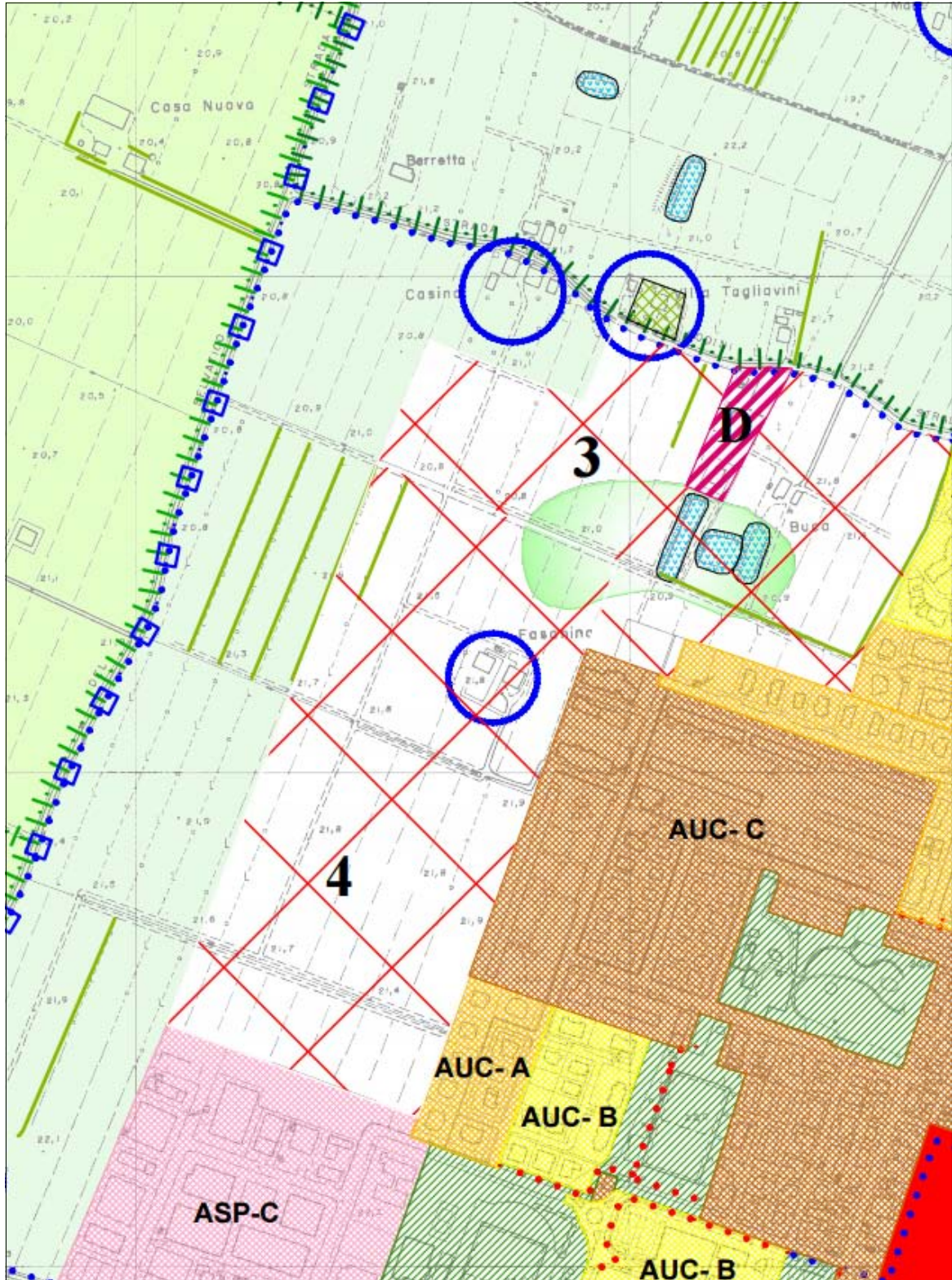
**A - 07 STRALCIO DELLA PIANIFICAZIONE TERRITORIALE E
URBANISTICA VIGENTE ED ELEMENTI DI VINCOLO E TUTELA**

Elab. :

A.07

Scala :


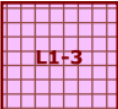


Cod : 2589

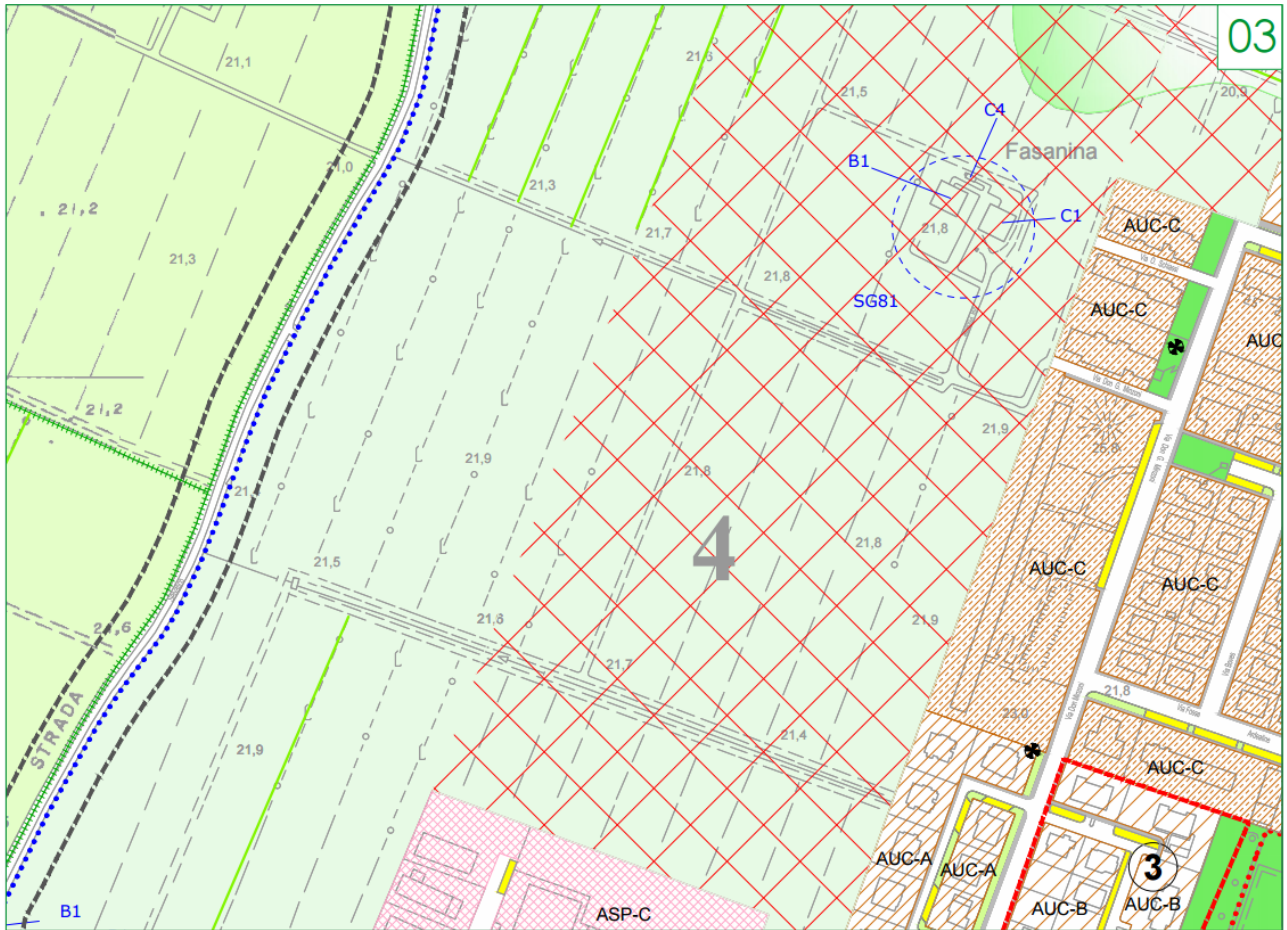


PSC. Stralcio Tavola 1. ASSETTO TERRITORIALE. Individuazione dell'Ambito 4 oggetto di intervento.



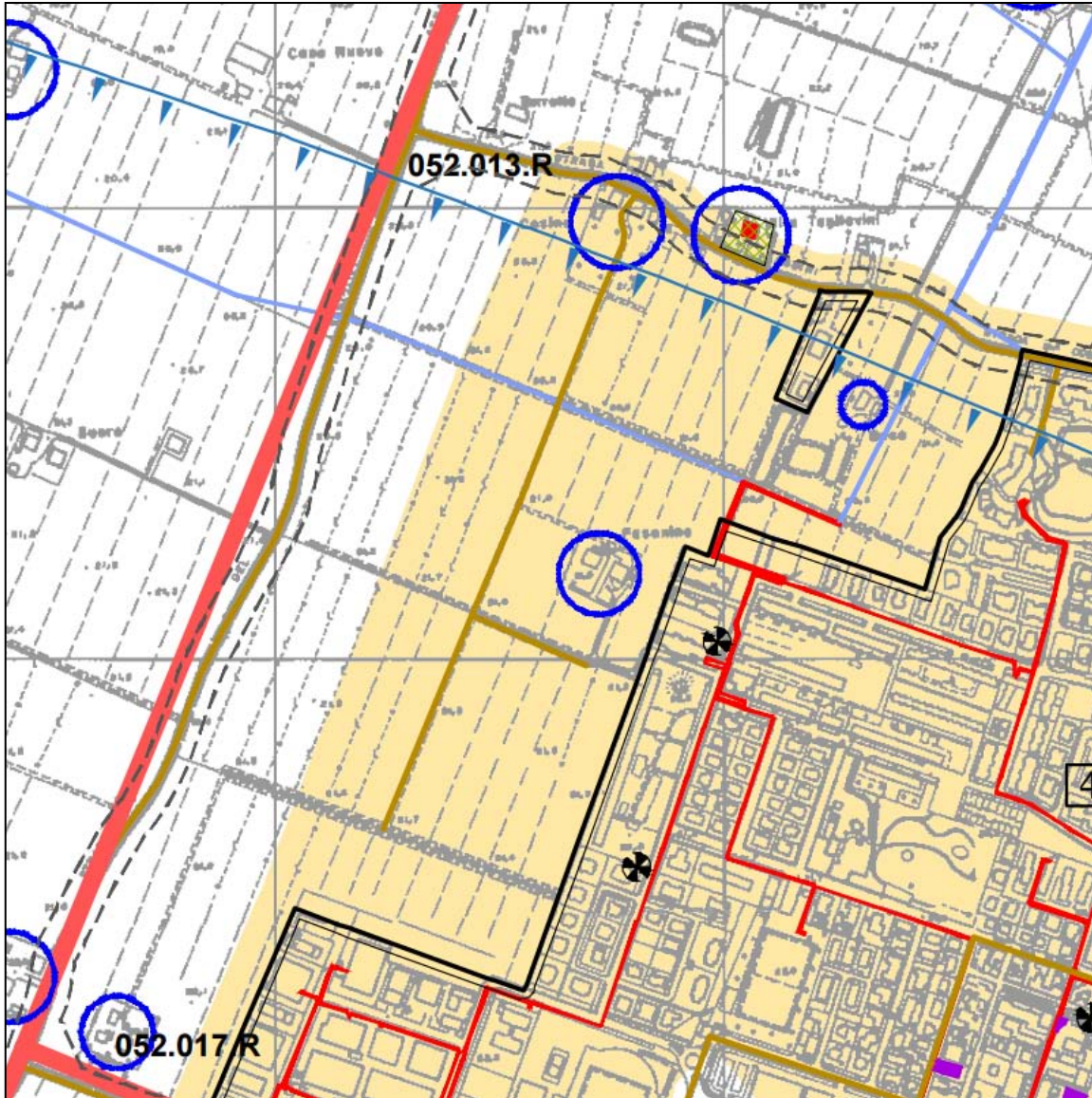
MICROZONAZIONE SEMPLIFICATA: ZONE OMOGENEE



- | | |
|---|--|
|  | <p>CONTESTO= "PIANURA 2" [VS30 = 200 m/s]
 AMPLIFICAZIONE = FA (Pga) = 1.5
 FA SI (0.1s-0.5s) = 1.8
 FA SI (0.5s-1s) = 2.5
 LIQUEFAZIONE = NON RISCONTRATA</p> |
|  | <p>CONTESTO= "PIANURA 2" [VS30 = 200 m/s]
 AMPLIFICAZIONE = FA (Pga) = 1.5
 FA SI (0.1s-0.5s) = 1.8
 FA SI (0.5s-1s) = 2.5
 LIQUEFAZIONE = LIQUEFAZIONE POTENZIALE DA VERIFICARE
 (RICHIESTI APPROFONDIMENTI DI III LIVELLO)</p> |
|  | <p>CONTESTO= "PIANURA 2" [VS30 = 200 m/s]
 AMPLIFICAZIONE = FA (Pga) = 1.5
 FA SI (0.1s-0.5s) = 1.8
 FA SI (0.5s-1s) = 2.5
 LIQUEFAZIONE = POSSIBILITA' DI LIQUEFAZIONE CON CEDIMENTI, TESSITURE
 E SPESSORI DA CONTROLLARE (RICHIESTI APPROFONDIMENTI DI III LIVELLO)</p> |
|  | <p>CONTESTO= "PIANURA 2" [VS30 = 200 m/s]
 AMPLIFICAZIONE = FA (Pga) = 1.5
 FA SI (0.1s-0.5s) = 1.8
 FA SI (0.5s-1s) = 2.5
 LIQUEFAZIONE = POSSIBILITA' DI LIQUEFAZIONE E DI CEDIMENTI SIGNIFICATIVI
 (RICHIESTI APPROFONDIMENTI DI III LIVELLO)</p> |



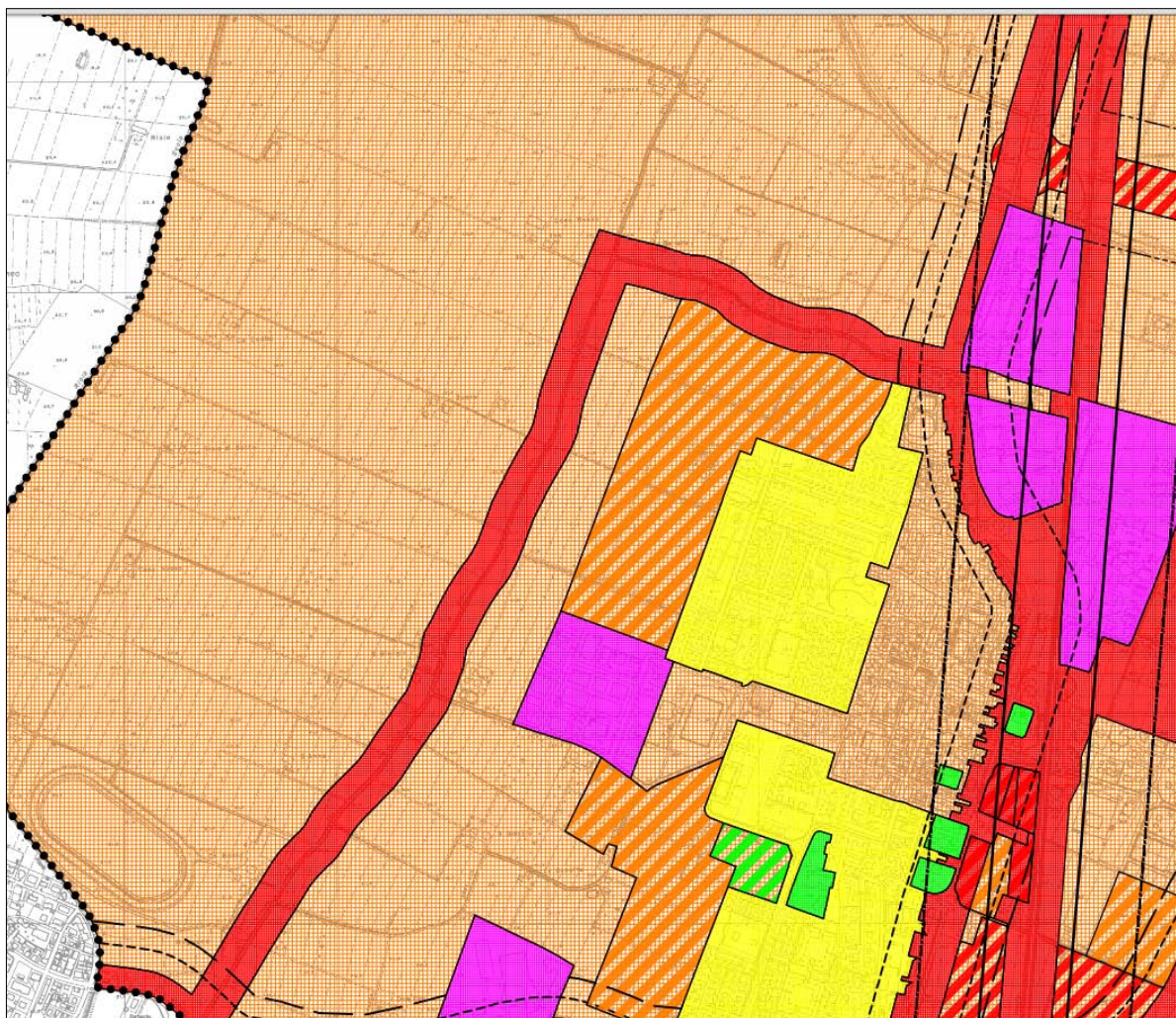
Ambiti di potenziale localizzazione dei nuovi insediamenti urbani (Art. 41 RUE e Art. 24.3 PSC)

RUE. Stralcio Tavola 2. DISCIPLINA DEL TERRITORIO URBANO.









-  Viabilità storica
-  Corti di valore storico-testimoniale







RUE.Stralcio TAVOLA DEI VINCOLI





STATO DI FATTO

-  Classe I
-  Classe II
-  Classe III
-  Classe IV
-  Classe V
-  Classe VI

STATO DI PROGETTO

-  Classe I
-  Classe II
-  Classe III
-  Classe IV
-  Classe V
-  Classe VI

Fasce territoriali di pertinenza acustica delle infrastrutture ferroviarie

-  Fascia A
-  Fascia B

Fasce territoriali di pertinenza acustica delle infrastrutture stradali

-  Fascia A
-  Fascia B
-  Fascia di progetto

Stralcio tavola Zonizzazione acustica (tav 2 della Classificazione acustica)