



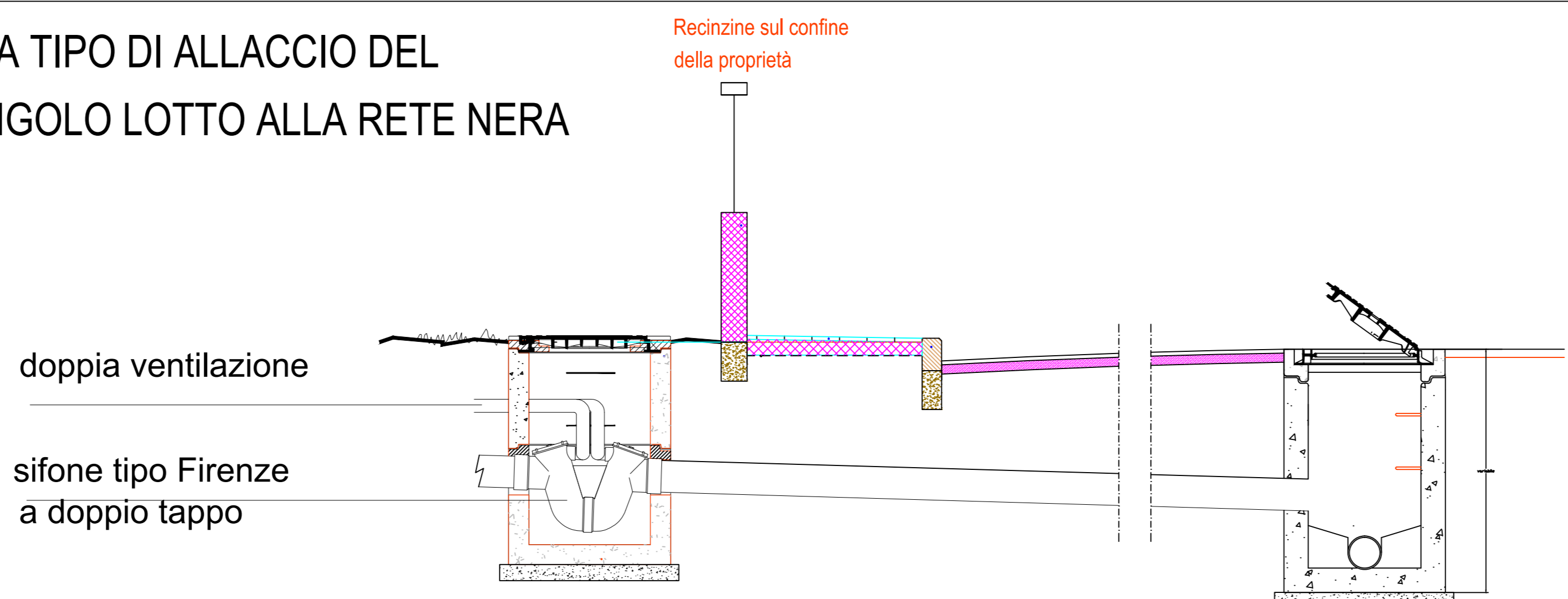

COMUNE DI SAN GIORGIO DI PIANO
VARIANTE
PIANO URBANISTICO ATTUATIVO
(ai sensi della L.R. 20/2000, art. 35)
PUA
 SUB AMBITO 3.1
 PUA APPROVATO CON DELIBERA ESECUTIVA DI CONSIGLIO COMUNALE
 N. 39 DEL 09/06/2016
(ai sensi della L.R. 16/2012, art. 4, comma 15)

PROPONENTI: ESTERCOSTRUZIONI s.r.l. - San Giorgio di Piano -
 PROSPETTIVA IMMOBILIARE s.r.l. - Sengaglia (Ar)
 PROGETTO:


 arch. ing. Nicola ZANNI
 arch. Stefania PIANCONE
 geom. Luca TONELLI
 grafica Michele ZANNI

Spazio riservato all'Ufficio Tecnico		N° PROT. U.T.
ELABORATO:	6.3a	SCALA: 1:300
OGGETTO TAVOLA:	RETE ACQUE NERE:	data: luglio 2017
	PLANIMETRIA RETE ACQUE NERE	AGGIORNAMENTI:
		1
		2
		3

-  rete nera di progetto
-  pozzetto di ispezione
-  pozzetto di testa

SCHEMA TIPO DI ALLACCIO DEL DEL SINGOLO LOTTO ALLA RETE NERA



TIPOLOGIA DI ALLACCIO ALLA CONDOTTA PRINCIPALE

